

**Российская Федерация
Республика Алтай
Администрация
муниципального образования
«Чойский район»**

**Россия Федерациязы
Алтай Республиканын
«Чой аймак»
муниципал тозолмо
администрациязы**

ПОСТАНОВЛЕНИЕ

Ј Ö П

25 ноября 2019 года

с.Чоя

№ 654

**Об утверждении схемы
расположения земельного
участка с условным номером
04:02:020201:259:3У1**

В соответствии со статьёй 11.10 Земельного Кодекса Российской Федерации, пунктом 2 статьи 3.3 Федерального закона от 25 октября 2001 года № 137-ФЗ «О введении в действие Земельного Кодекса Российской Федерации», приказом Министерства экономического развития Российской Федерации от 1 сентября 2014 года № 540 «Об утверждении классификатора видов разрешенного использования земельных участков», с правилами землепользования и застройки сельских поселений муниципального образования «Чойский район», утвержденными решением сессии Совета депутатов муниципального образования «Чойский район» от 17 июля 2015 года № 12-15, на основании заявления Чумарова Владимира Федоровича, Администрация муниципального образования «Чойский район»

ПОСТАНОВЛЯЕТ:

1. Утвердить схему расположения земельного участка 04:02:020201:259:3У1 в кадастровом квартале 04:02:020201, площадью 1500 м², расположенного по адресу: Российская Федерация, Республика Алтай, Чойский район, муниципальное образование «Сейкинское сельское поселение», село Сейка, улица Березовая. Категория земель – земли населённых пунктов.

2. образуемому земельному участку установить вид разрешенного использования: для индивидуального жилищного строительства. Код вида разрешенного использования – 2.1. Территориальная зона образуемого земельного участка с условным номером 04:02:020201::259:3У1 – зона застройки индивидуальными жилыми домами (Ж-1).

3. Схема расположения земельного участка на кадастровом плане территории является обязательным приложением к данному постановлению, прилагается.

4. Заявителю обеспечить выполнение кадастровых работ в целях государственного учета земельного участка.

5. Срок действия настоящего постановления составляет два года.

6. Настоящее постановление вступает в силу с момента его подписания.

7. Контроль за исполнением настоящего постановления возложить на заместителя Главы администрации муниципального образования «Чойский район» по сельскому хозяйству, начальник отдела сельского хозяйства, имущественных и земельных отношений администрации муниципального образования «Чойский район».

Глава муниципального образования
«Чойский район»

М.Ю. Маргачёв

Утверждена
Постановлением Администрации

Муниципального образования «Чойского района»

Республики Алтай

от 25.11.2019 № 654




**СХЕМА РАСПОЛОЖЕНИЯ ЗЕМЕЛЬНОГО УЧАСТКА ИЛИ ЗЕМЕЛЬНЫХ
УЧАСТКОВ НА КАДАСТРОВом ПЛАНЕ ТЕРРИТОРИИ**

Условный номер земельного участка 04:02:020201:259:3У1		Система координат: МСК-04. Зона I	
Площадь земельного участка 1500 м²			
Обозначение характерных точек границ	Координаты, м		
	X	Y	
н1	637538.58	1388016.68	
н2	637533.46	1388036.75	
н3	637503.66	1388044.92	
н4	637484.92	1388041.51	
н5	637496.71	1388002.60	
н1	637538.58	1388016.68	



Условные обозначения

Масштаб 1:1000

-  - граница образуемого земельного участка
-  - граница земельного участка установленная в соответствии с федеральным законодательством
-  н1 - характерная точка границы образуемого земельного участка
- 04:02:020201:259:3У1 - образуемый земельный участок
- :259 - кадастровый номер земельного участка
- 04:02:020201 - номер кадастрового квартала